



УТВЕРЖДАЮ  
Директор СПб ГБПОУ  
«Петровский колледж»  
Е.В. Васина  
09 2018

**АКТ ОБСЛЕДОВАНИЯ № 01/14-5**  
**Объекта социальной инфраструктуры**  
**К ПАСПОРТУ ДОСТУПНОСТИ ОСИ**

**Учебный корпус №5, ул. Курляндская, д. 39, лит. В**  
(Наименование объекта, адрес)

**1. Общие сведения об объекте**

- 1.1 Наименование (вид) объекта СПб ГБПОУ «Петровский колледж»  
1.2 Адрес объекта: г. Санкт-Петербург, ул. Курляндская, д.39, лит. В  
1.3 Сведения о размещении объекта:  
– отдельно стоящие здание: 3 этажей, 4495,2 кв. м.  
– часть здания \_\_\_\_\_ - \_\_\_\_\_ этажей (или на \_\_\_\_\_ - \_\_\_\_\_ этаже), \_\_\_\_\_ - \_\_\_\_\_ кв. м.  
– наличие прилегающего земельного участка: да 6580 кв. м.  
1.4 Год постройки здания: лит. В 1930, последнего капитального ремонта \_\_\_\_\_ - \_\_\_\_\_  
1.5 Дата предстоящих плановых ремонтных работ: текущего 2019-2022 капитального-  
**сведения об организации, расположенной на объекте**  
1.6 Название организации (учреждения), (полное юридическое наименование – согласно Уставу, краткое наименование): Санкт-Петербургское государственное бюджетное учреждение «Петровский колледж»; СПб ГБПОУ «Петровский колледж»  
1.7 Юридический адрес организации (учреждения): 198095, г. Санкт-Петербург, ул. Балтийская, д.35, лит. А

**2. Характеристика деятельности организации на объекте**

Дополнительная информация: Предоставление образовательных услуг

**3. Состояние доступности объекта**

**3.1 Путь следования к объекту пассажирским транспортом**

(описать маршрут движения с использованием пассажирского транспорта):

От ближайшей станции метро: «Нарвская» 1500 м (19 минут) пешком по выделенному пешеходному пути. Или четыре остановки на наземном общественном транспорте от ст. метро «Нарвская» до остановки «ул. Курляндская» на автобусе № 2, 6, 49, 66; трамваи: № 16, 41 и далее 270 м пешком по выделенному пешеходному пути  
наличие адаптированного пассажирского транспорта к объекту: нет

**3.2 Путь к объекту от ближайшей остановки пассажирского транспорта:**

3.2.1 расстояние до объекта от остановки транспорта 1500 м

3.2.2 время движения (пешком) 19 мин

3.2.3 наличие выделенного от проезжей части пешеходного пути: нет


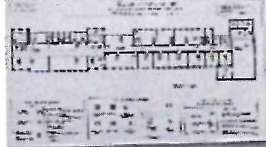



3.2.4 Перекрестки (*нерегулируемые; регулируемые, со звуковой сигнализацией, таймером; нет*): нерегулируемые и регулируемые


**3.3 Организация доступности объекта для инвалидов – форма обслуживания**

№№ п/п	Категория инвалидов (вид нарушения)	Вариант организации доступности объекта (формы обслуживания)*
1.	<b>Все категории инвалидов и МГН</b>	
	<i>в том числе инвалиды:</i>	
2.	передвигающиеся на креслах-колясках	ВНД
3.	с нарушениями опорно-двигательного аппарата	ДУ
4.	с нарушениями зрения	ДУ
5.	с нарушениями слуха	А
6.	с нарушениями умственного развития	ДУ

\* - указывается один из вариантов: «А», «Б», «ДУ», «ВНД»

#### 3.4 Состояние доступности основных структурно-функциональных зон

№№ п/п	Основные структурно-функциональные зоны	Состояние доступности, в том числе для основных категорий инвалидов**	Приложение	
			№ на плане	№ фото
1.	Территория, прилегающая к зданию (участок)	ДП-В	-	-
2.	Вход (входы) в здание	ДУ	1	
3.	Путь (пути) движения внутри здания (в т.ч. пути эвакуации)	ДП-И (Г,У)	5	
4.	Зона целевого назначения здания (целевого посещения объекта)	ДП-И (Г,У)	5	
5.	Санитарно-гигиенические помещения	ДУ	4	
6.	Система информации и связи (на всех зонах)	ДУ	6	

7.	Пути движения к объекту (от остановки транспорта)	ДП-В	-	
----	---	------	---	---

\*\* Указывается: ДП-В - доступно полностью всем; ДП-И (К, О, С, Г, У) – доступно полностью избирательно (указать категории инвалидов); ДЧ-В - доступно частично всем; ДЧ-И (К, О, С, Г, У) – доступно частично избирательно (указать категории инвалидов); ДУ - доступно условно, ВНД - недоступно

### 3.5. ИТОГОВОЕ ЗАКЛЮЧЕНИЕ о состоянии доступности ОСИ: Доступность условная (ДУ)

#### 4. Управленческое решение (проект)

##### 4.1. Рекомендации по адаптации основных структурных элементов объекта:

№ п \п	Основные структурно-функциональные зоны объекта	Рекомендации по адаптации объекта (вид работы)*
1.	Территория, прилегающая к зданию (участок)	Не нуждается
2.	Вход (входы) в здание	Текущий ремонт
3.	Путь (пути) движения внутри здания (в т.ч. пути эвакуации)	Не нуждается
4.	ТСР	
5.	Санитарно-гигиенические помещения	Текущий ремонт
6.	Система информации на объекте (на всех зонах)	Текущий ремонт
7.	Пути движения к объекту (от остановки транспорта)	Не нуждается
8.	<b>Все зоны и участки</b>	Текущий ремонт

\*- указывается один из вариантов (видов работ): не нуждается; ремонт (текущий, капитальный); индивидуальное решение с ТСР; технические решения невозможны – организация альтернативной формы обслуживания

##### 4.2. Период проведения работ 2019-2022 в рамках исполнения Плана

(указывается наименование документа: программы, плана)

##### 4.3 Ожидаемый результат (по состоянию доступности) после выполнения работ по адаптации Доступность условная (ДУ)

Оценка результата исполнения программы, плана (по состоянию доступности)

##### 4.4. Для принятия решения требуется, не требуется (нужное подчеркнуть):

4.4.1. согласование работ с надзорными органами (в сфере проектирования и строительства, архитектуры, охраны памятников, другое - указать)

4.4.2. техническая экспертиза; разработка проектно-сметной документации;

4.4.3. согласование с вышестоящей организацией (собственником объекта);

4.4.4. согласование с общественными организациями инвалидов

4.4.5. другое

4.6. Информация может быть размещена (обновлена) на Карте доступности субъекта Российской Федерации <http://www.city4you.spb.ru/>

(наименование сайта, портала)

## 5. Особые отметки

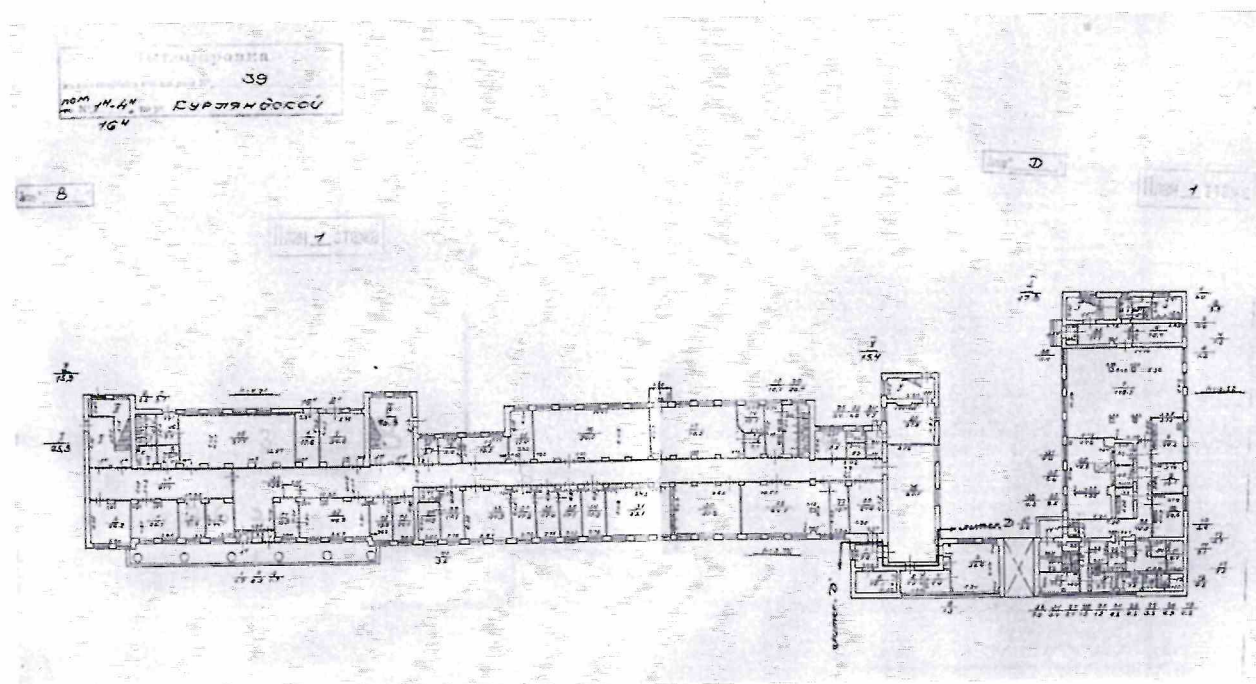
### ПРИЛОЖЕНИЯ:

Результаты обследования:

- |  |         |
|--|---------|
| 1. Территории, прилегающей к объекту       | на 1 л. |
| 3. Путей движения в здании                 | на 1 л. |
| 4. Зоны целевого назначения объекта        | на 1 л. |
| 5. Санитарно-гигиенических помещений       | на 1 л. |
| 6. Системы информации (и связи) на объекте | на 1 л. |

Результаты фотофиксации на объекте \_\_\_\_\_ на 6 л.

Поэтажные планы, паспорт БТИ \_\_\_\_\_ на 3 л.



Другое (в том числе дополнительная информация о путях движения к объекту): отсутствует

**Руководитель рабочей группы:**

Данилов Владимир Михайлович  
Заместитель директора  
по административной деятельности  
и безопасности


  
(Подпись)

**Члены рабочей группы:**

Веретенникова Елена Петровна  
Старший методист Центра развития

  
(Подпись)

Амбросова Мария Игоревна  
Делопроизводитель

  
(Подпись)

**Представители общественных  
организаций инвалидов**

Представитель Межрегиональной  
общественной организации  
«Ассоциация ветеранов, инвалидов и пенсионеров»  
МРОО «АВИП»  
Любимцев Алексей Алексеевич


  
(Подпись)

**Представители организации,  
расположенной на объекте**

Романова Галина Алексеевна  
Заведующий ООП

  
(Подпись)





Лукашев Сергей Алексеевич  
Заведующий хозяйством учебного корпуса № 5  
(Курляндская ул., д.39 лит Б, В, Д)

  
(Подпись)


I. Результаты обследования:

1. Территории, прилегающей к зданию (участка)

**Учебный корпус № 5, ул. Курляндская д. 39, лит. В**  
(Наименование объекта, адрес)

N п/п	Наименование функционально-планировочного элемент	Наличие элемента			Выявленные нарушения и замечания		Работы по адаптации объектов	
		есть/нет	N на плане	N фото	Содержание	Значимо для инвалида (категория)	Содержание	Виды работ
1.1	Вход (входы) на территорию	есть	1		Удовлетворительное	ДУ(О,С,ГУ)	Удовлетворительное	Текущий ремонт
1.2	Путь (пути) движения на территории	есть	1		Удовлетворительное	ДУ(О,С,ГУ)	Удовлетворительное	Текущий ремонт
1.3	Лестница (наружная)	есть	1		Удовлетворительное	ДУ(О,С,ГУ)	Удовлетворительное	Текущий ремонт
1.4	Пандус (наружный)	есть	1		Удовлетворительное	ДУ(О,С,ГУ)	Удовлетворительное	Текущий ремонт
1.5	Автостоянка и парковка	нет	-	-	-	-	-	-
	ОБЩИЕ требования к зоне	-	-	-	-	-	-	-

II. Заключение по зоне:

Наименование структурно-функциональной зоны	Состояние доступности <*> (к пункту 3.4 Акта обследования ОСИ)	Приложение		Рекомендации по адаптации (вид работы) <***> к пункту 4.1 Акта обследования ОСИ
		№ на плане	№ фото	
ул. Курляндская д. 39, лит. В	Доступно условно (ДУ)	1		Текущий ремонт






<\*> Указывается: ДП-В - доступно полностью всем; ДП-И (К, О, С, Г, У) - доступно полностью избирательно (указать категории инвалидов); ДЧ-В - доступно частично всем; ДЧ-И (К, О, С, Г, У) - доступно частично избирательно (указать категории инвалидов); ДУ - доступно условно, ВНД - недоступно.

<\*\*\*> Указывается один из вариантов: не нуждается; ремонт (текущий, капитальный); индивидуальное решение с ТСП; технические решения невозможны - организация альтернативной формы обслуживания.

Комментарий к заключению: Доступно Условно (ДУ)


I. Результаты обследования:  
2. Входа (входов) в здание

**Учебный корпус № 5, ул. Курляндская д. 39, лит. В**  
(Наименование объекта, адрес)

N п/п	Наименование функционально-планировочного элемента	Наличие элемента			Выявленные нарушения и замечания		Работы по адаптации объектов	
		есть/нет	N на плане	N фото	Содержание	Значимо для инвалида (категория)	Содержание	Виды работ
2.1	Лестница (наружная)	есть	1		Удовлетворительное	ДУ(О,С,ГУ)	Удовлетворительное	Текущий ремонт
2.2	Пандус (наружный)	есть	1		Удовлетворительное	ДУ(О,С,ГУ)	Удовлетворительное	Текущий ремонт
2.3	Входная площадка (перед дверью)	есть	1		Удовлетворительное	ДУ(О,С,ГУ)	Удовлетворительное	Текущий ремонт
2.4	Дверь (входная)	есть	1		Удовлетворительное	ДУ(О,С,ГУ)	Удовлетворительное	Текущий ремонт
2.5	Тамбур	есть	2		Удовлетворительное	ДУ(О,С,ГУ)	Удовлетворительное	Текущий ремонт
	ОБЩИЕ требования к зоне	-	-	-	-	-	-	-



II. Заключение по зоне:

Наименование структурно-функциональной зоны	Состояние доступности <*> (к пункту 3.4 Акта обследования ОСИ)	Приложение		Рекомендации по адаптации (вид работы) <***> к пункту 4.1 Акта обследования ОСИ
		№ на плане	№ фото	
Ул. Курляндская д.39, Лит. В	Доступно условно (ДУ)	1		Текущий ремонт

-----





<\*> Указывается: ДП-В - доступно полностью всем; ДП-И (К, О, С, Г, У) - доступно полностью избирательно (указать категории инвалидов); ДЧ-В - доступно частично всем; ДЧ-И (К, О, С, Г, У) - доступно частично избирательно (указать категории инвалидов); ДУ - доступно условно, ВНД - недоступно.

<\*\*\*> Указывается один из вариантов: не нуждается; ремонт (текущий, капитальный); индивидуальное решение с ТСР; технические решения невозможны - организация альтернативной формы обслуживания.

Комментарий к заключению: Доступно условно (ДУ)

I. Результаты обследования:  
3. Пути (путей) движения внутри здания  
(в т.ч. путей эвакуации)

**Учебный корпус № 5, ул. Курляндская д. 39, лит. В**  
(Наименование объекта, адрес)

N п/п	Наименование функционально-планировочного элемента	Наличие элемента			Выявленные нарушения и замечания		Работы по адаптации объектов	
		есть/ нет	N на плане	N фото	Содер- жан ие	Значимо для инва- лида (ка- тегория)	Содер- жание	Виды работ
3.1	Коридор (вестибюль, зона ожидания, галерея, балкон)	есть	5		Удо влет вори тель ное	ДУ(О,С,Г У)	Удовле творит ельное	Теку щий ремон т
3.2	Лестница (внутри здания)	есть	5		Удо влет вори тель ное	ДУ(О,С,Г У)	Удовле творит ельное	Теку щий ремон т
3.3	Пандус (внутри здания)	нет	-	-	-	-	-	-
3.4	Лифт пассажирский (или подъемник)	нет	-	-	-	-	-	-
3.5	Дверь	есть	5		Удо влет вори тель ное	ДУ(О,С,Г У)	Удовле творит ельное	Теку щий ремон т
3.6	Пути эвакуации (в т.ч. зоны безопасности)	есть	5		Удо влет вори тель ное	ДУ(О,С,Г У)	Удовле творит ельное	Теку щий ремон т
	ОБЩИЕ требования к зоне	-	-	-	-	-	-	-

II. Заключение по зоне:

Наименование структурно-функциональной зоны	Состояние доступности <*> (к пункту 3.4 Акта обследования (ОСИ))	Приложение		Рекомендации по адаптации (вид работы) <***> к пункту 4.1 Акта обследования ОСИ
		№ на плане	№ фото	

-----

<\*> Указывается: ДП-В - доступно полностью всем; ДП-И (К, О, С, Г, У) - доступно полностью избирательно (указать категории инвалидов); ДЧ-В - доступно частично всем; ДЧ-И (К, О, С, Г, У) - доступно частично избирательно (указать категории инвалидов); ДУ - доступно условно, ВНД - недоступно.

<\*\*\*> Указывается один из вариантов: не нуждается; ремонт (текущий, капитальный); индивидуальное решение с ТСР; технические решения невозможны - организация альтернативной формы обслуживания.

Комментарий к заключению: Доступность условная (ДУ)


I. Результаты обследования:  
4. Зоны целевого назначения здания  
(целевого посещения объекта)

Вариант I - зона обслуживания инвалидов

**Учебный корпус № 5, ул. Курляндская д. 39, лит. В**  
(Наименование объекта, адрес)

N п/п	Наименование функционально-планировочного элемента	Наличие элемента			Выявленные нарушения и замечания		Работы по адаптации объектов	
		есть/нет	N на плане	N фото	Содержание	Значимо для инвалида (категория)	Содержание	Виды работ
4.1	Кабинетная форма обслуживания	есть	7		Удовлетворительное	ДУ(О,С,ГУ)	Удовлетворительное	Текущий ремонт
4.2	Зальная форма обслуживания	есть	7		Удовлетворительное	ДУ(О,С,ГУ)	Удовлетворительное	Текущий ремонт
4.3	Прилавочная форма обслуживания	нет	-	-	-	-	-	-
4.4	Форма обслуживания с перемещением по маршруту	есть	5		Удовлетворительное	ДУ(О,С,ГУ)	Удовлетворительное	Текущий ремонт
4.5	Кабина индивидуального обслуживания	нет	-	-	-	-	-	-
	ОБЩИЕ требования к зоне	-	-	-	-	-	-	-

II. Заключение по зоне:

Наименование структурно-функциональной зоны	Состояние доступности <*> (к пункту 3.4 Акта обследования ОСИ)	Приложение		Рекомендации по адаптации (вид работы) <***> к пункту 4.1 Акта обследования ОСИ
		№ на плане	№ фото	
ул. Курляндская д.39, лит. В	Доступно условно (ДУ)	1		Текущий ремонт

-----

<\*> Указывается: ДП-В – доступно полностью всем; ДП-И (К, О, С, Г, У) - доступно полностью избирательно (указать категории инвалидов); ДЧ-В - доступно частично всем; ДЧ-И (К, О, С, Г, У) - доступно частично избирательно (указать категории инвалидов); ДУ - доступно условно, ВНД - недоступно.

<\*\*\*> Указывается один из вариантов: не нуждается; ремонт (текущий, капитальный); индивидуальное решение с ТСП; технические решения невозможны - организация альтернативной формы обслуживания.


Комментарий к заключению: Доступно условно (ДУ)

I. Результаты обследования:  
4. Зоны целевого назначения здания  
(целевого посещения объекта)

Вариант II - места приложения труда

Наименование функционально-планировочного элемента	Наличие элемента			Выявленные нарушения и замечания		Работы по адаптации объектов	
	есть/нет	N на плане	N фото	Содержание	Значимо для инвалида (категория)	Содержание	Виды работ
Место приложения труда	нет	-	-	-	-	-	-

II. Заключение по зоне:

Наименование структурно-функциональной зоны	Состояние доступности <*> (к пункту 3.4 Акта обследования ОСИ)	Приложение		Рекомендации по адаптации (вид работы) <***> к пункту 4.1 Акта обследования ОСИ
		N на плане	N фото	
ул. Курляндская д.39, лит. В	Доступно условно (ДУ)	1		Текущий ремонт

-----  
<\*> Указывается: ДП-В - доступно полностью всем; ДП-И (К, О, С, Г, У) - доступно полностью избирательно (указать категории инвалидов); ДЧ-В - доступно частично всем; ДЧ-И (К, О, С, Г, У) - доступно частично избирательно (указать категории инвалидов); ДУ - доступно условно, ВНД - недоступно.

<\*\*\*> Указывается один из вариантов: не нуждается; ремонт (текущий, капитальный); индивидуальное решение с ТСР; технические решения невозможны - организация альтернативной формы обслуживания.

Комментарий к заключению: Доступно условно (ДУ)


I. Результаты обследования:

4. Зоны целевого назначения здания  
(целевого посещения объекта)

Вариант III - жилые помещения

Наименование функционально-планировочного элемента	Наличие элемента			Выявленные нарушения и замечания		Работы по адаптации объектов	
	есть/нет	N на плане	N фото	Содержание	Значимо для инвалида (категория)	Содержание	Виды работ
Жилые помещения	нет	-	-	-	-	-	-

II. Заключение по зоне:

Наименование структурно-функциональной зоны	Состояние доступности <*> (к пункту 3.4 Акта обследования ОСИ)	Приложение		Рекомендации по адаптации (вид работы) <***> к пункту 4.1 Акта обследования ОСИ
		N на плане	N фото	
ул. Курляндская д.39, лит. В	Условно доступно (ДУ)	1		Текущий ремонт

<\*> Указывается: ДП-В - доступно полностью всем; ДП-И (К, О, С, Г, У) - доступно полностью избирательно (указать категории инвалидов); ДЧ-В - доступно частично всем; ДЧ-И (К, О, С, Г, У) - доступно частично избирательно (указать категории инвалидов); ДУ - доступно условно, ВНД - недоступно.




<\*\*\*> Указывается один из вариантов: не нуждается; ремонт (текущий, капитальный); индивидуальное решение с ТСР; технические решения невозможны - организация альтернативной формы обслуживания.

Комментарий к заключению: Доступно условно (ДУ)

I. Результаты обследования:

5. Санитарно-гигиенических помещений


**Учебный корпус № 5, ул. Курляндская д. 39, лит. В**  
(Наименование объекта, адрес)

N п/п	Наименование функционально-планировочного элемента	Наличие элемента			Выявленные нарушения и замечания		Работы по адаптации объектов	
		есть/ нет	N на плане	N фото	Содер- жание	Значимо для инва- лида (ка- тегория)	Содер- - жание	Виды работ
5.1	Туалетная комната	есть	4		Удовлетворительное	ДУ(О,С, ГУ)	Удовлетворительное	Текущий ремонт
5.2	Душевая/ванная комната	есть	4		Удовлетворительное	ДУ(О,С, ГУ)	Удовлетворительное	Текущий ремонт
5.3	Бытовая комната (гардеробная)	есть	3		Удовлетворительное	ДУ(О,С, ГУ)	Удовлетворительное	Текущий ремонт
	ОБЩИЕ требования к зоне	-	-	-	-	-	-	-

II. Заключение по зоне:

Наименование структурно-функциональной зоны	Состояние доступности <*> (к пункту 3.4 Акта обследования ОСИ)	Приложение		Рекомендации по адаптации (вид работы) <***> к пункту 4.1 Акта обследования ОСИ
		N на плане	N фото	



ул. Курляндская д. 39, лит. В	Доступно условно (ДУ)	1		Текущий ремонт
----------------------------------	--------------------------	---	---	----------------

-----




<\*> Указывается: ДП-В - доступно полностью всем; ДП-И (К, О, С, Г, У) - доступно полностью избирательно (указать категории инвалидов); ДЧ-В - доступно частично всем; ДЧ-И (К, О, С, Г, У) - доступно частично избирательно (указать категории инвалидов); ДУ - доступно условно, ВНД - недоступно.

<\*\*\*> Указывается один из вариантов: не нуждается; ремонт (текущий, капитальный); индивидуальное решение с ТСР; технические решения невозможны - организация альтернативной формы обслуживания.

Комментарий к заключению: Доступно условно (ДУ)

I. Результаты обследования:  
6. Системы информации на объекте

**Учебный корпус № 5, ул. Курляндская д. 39, лит. В**  
(Наименование объекта, адрес)

N п/п	Наименование функционально-планировочного элемента	Наличие элемента			Выявленные нарушения и замечания		Работы по адаптации объектов	
		есть/нет	N на плане	N фото	Содержание	Значимо для инвалида (категория)	Содержание	Виды работ
6.1	Визуальные средства	есть	5		Удовлетворительное	ДУ(О,С,ГУ)	Удовлетворительное	Текущий ремонт
6.2	Акустические средства	есть	6		Удовлетворительное	ДУ(О,С,ГУ)	Удовлетворительное	Текущий ремонт
6.3	Тактильные средства	есть	8		Удовлетворительное	ДУ(О,С,ГУ)	Удовлетворительное	Текущий ремонт
	ОБЩИЕ требования к зоне	-	-	-	-	-	-	-

II. Заключение по зоне:

Наименование структурно-функциональной зоны	Состояние доступности <*> (к пункту 3.4 Акта обследования ОСИ)	Приложение		Рекомендации по адаптации (вид работы) <*> к пункту 4.1 Акта обследования ОСИ
		N на плане	N фото	
ул. Курляндская д. 39, лит. В	Условно доступно (ДУ)	1		Текущий ремонт

<\*> Указывается: ДП-В - доступно полностью всем; ДП-И (К, О, С, Г, У) - доступно полностью избирательно (указать категории инвалидов); ДЧ-В - доступно частично всем; ДЧ-И (К, О, С, Г, У) - доступно частично избирательно (указать категории инвалидов); ДУ - доступно условно, ВНД - недоступно.

<\*\*\*> Указывается один из вариантов: не нуждается; ремонт (текущий, капитальный); индивидуальное решение с ТСП; технические решения невозможны - организация альтернативной формы обслуживания.

Комментарий к заключению: Доступно условно (ДУ)